



M.R.C. DU VAL-SAINT-FRANÇOIS

SCHEMA D'AMENAGEMENT

PÉRIMÈTRE D'URBANISATION

VAL-JOLI



LIMITE DU PÉRIMÈTRE D'URBANISATION




ESPACE URBANISÉ (2000)




CONTRAINTES AU DÉVELOPPEMENT



ZONE PRIORITAIRE D'AMÉNAGEMENT (2001-2011)



ZONE D'AMÉNAGEMENT DIFFÉRÉ (APRÈS 2011)



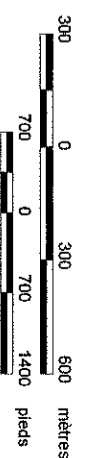
ZONE AGRICOLE (LPTAAQ)



LIMITE MUNICIPALE

ECHELLE

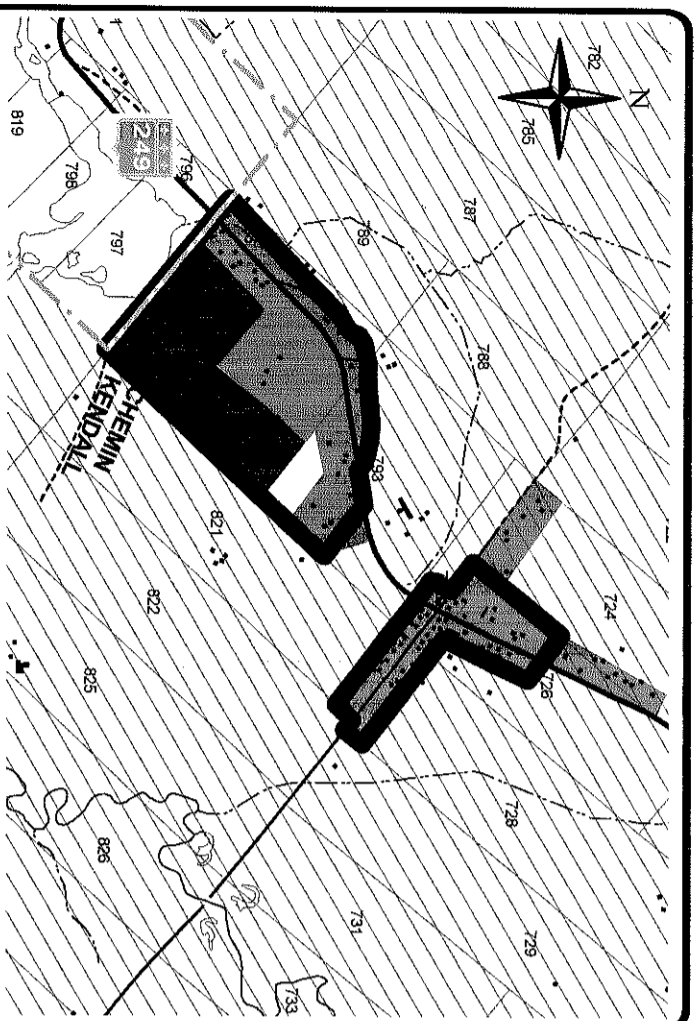
1:20 000



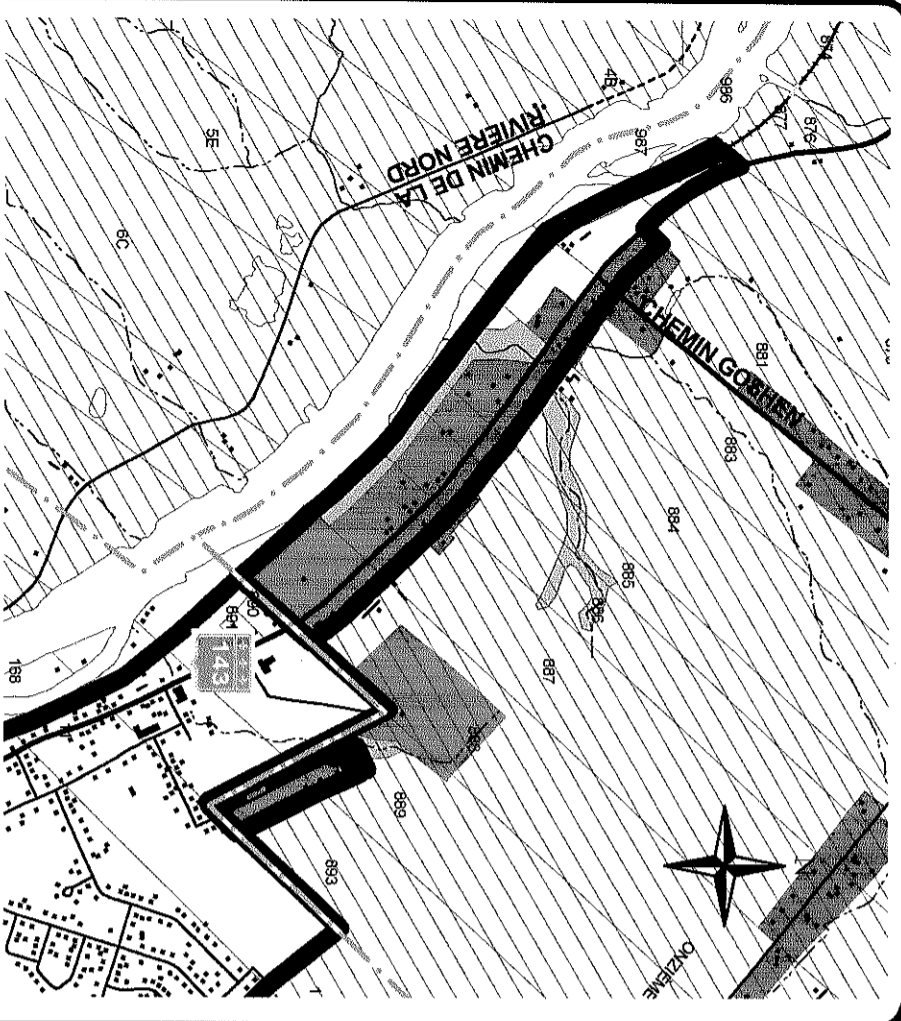
PRÉPARÉ PAR: M.R.C. DU VAL-SAINT-FRANÇOIS
Service d'aménagement et d'urbanisme

Conception: François Cyr
Dessin: Céline Trépanier, Hugues Ménard

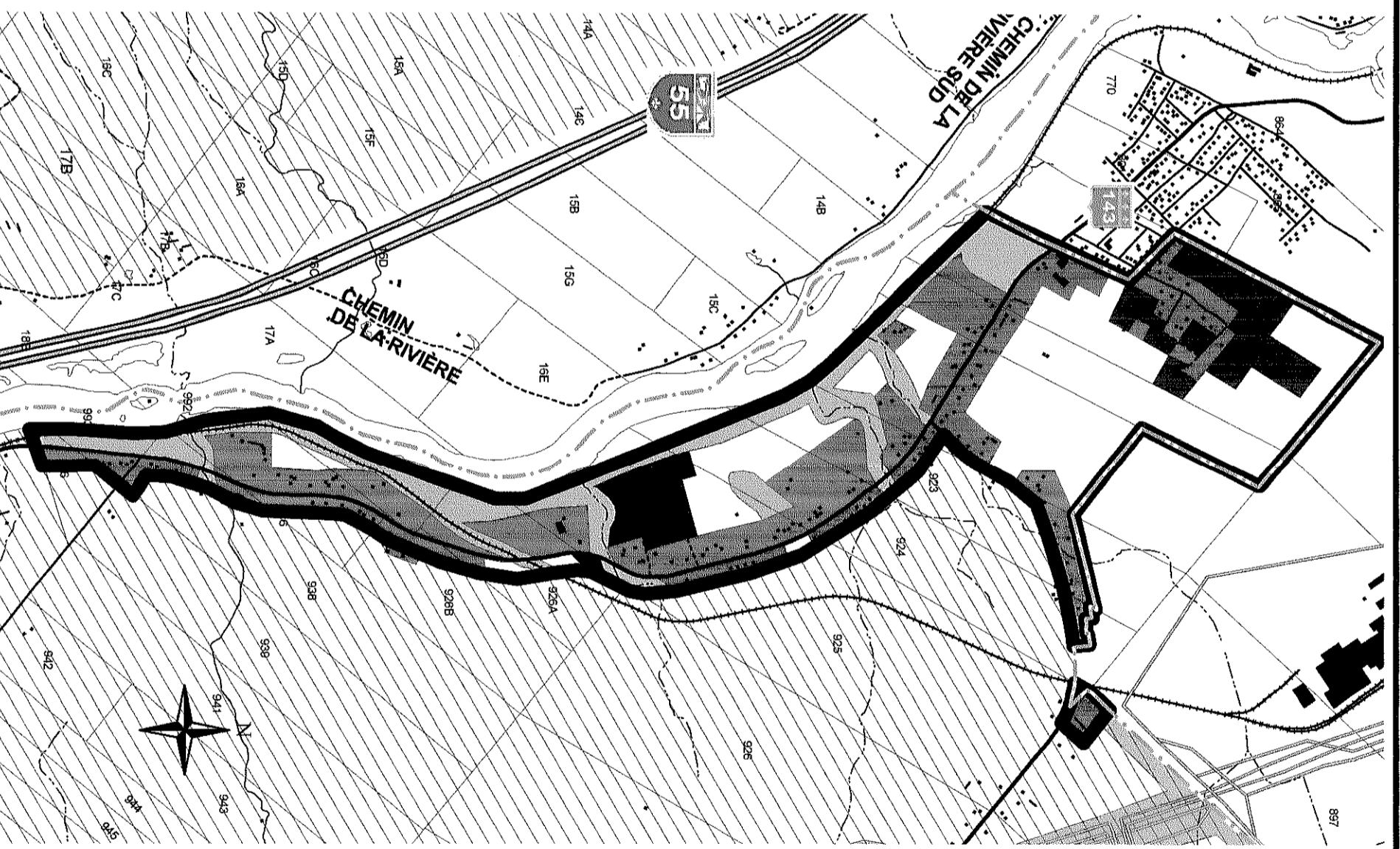
PLAN NO.
VAL-PU-14



SECTEUR SAINT-ZACHARIE



SECTEUR GOSHEN



CHEMIN DE LA RIVIERE SUD

CHEMIN DE LA RIVIERE