











**MRC DU
VAL-SAINT-FRANÇOIS**

SCHÉMA D'AMÉNAGEMENT

**PÉRIMÈTRE D'URBANISATION
WINDSOR**

-  Limite municipale
-  Limite du périmètre d'urbanisation
-  Affectation récréo-forestière
-  Affectation industrielle

Caractérisation

-  Contrainte au développement
-  Espace urbanisé
-  Zone d'aménagement différé
-  Zone prioritaire d'aménagement

ÉCHELLE 1:20 000

300 150 0 300 600
mètres

700 350 0 700 1 400
pieds

PRÉPARÉ PAR: **MRC DU VAL-SAINT-FRANÇOIS**
Service d'aménagement et d'urbanisme

Conception: **David Leclair**
2009/11/17

PLAN NO.
VAL-PU-16

