







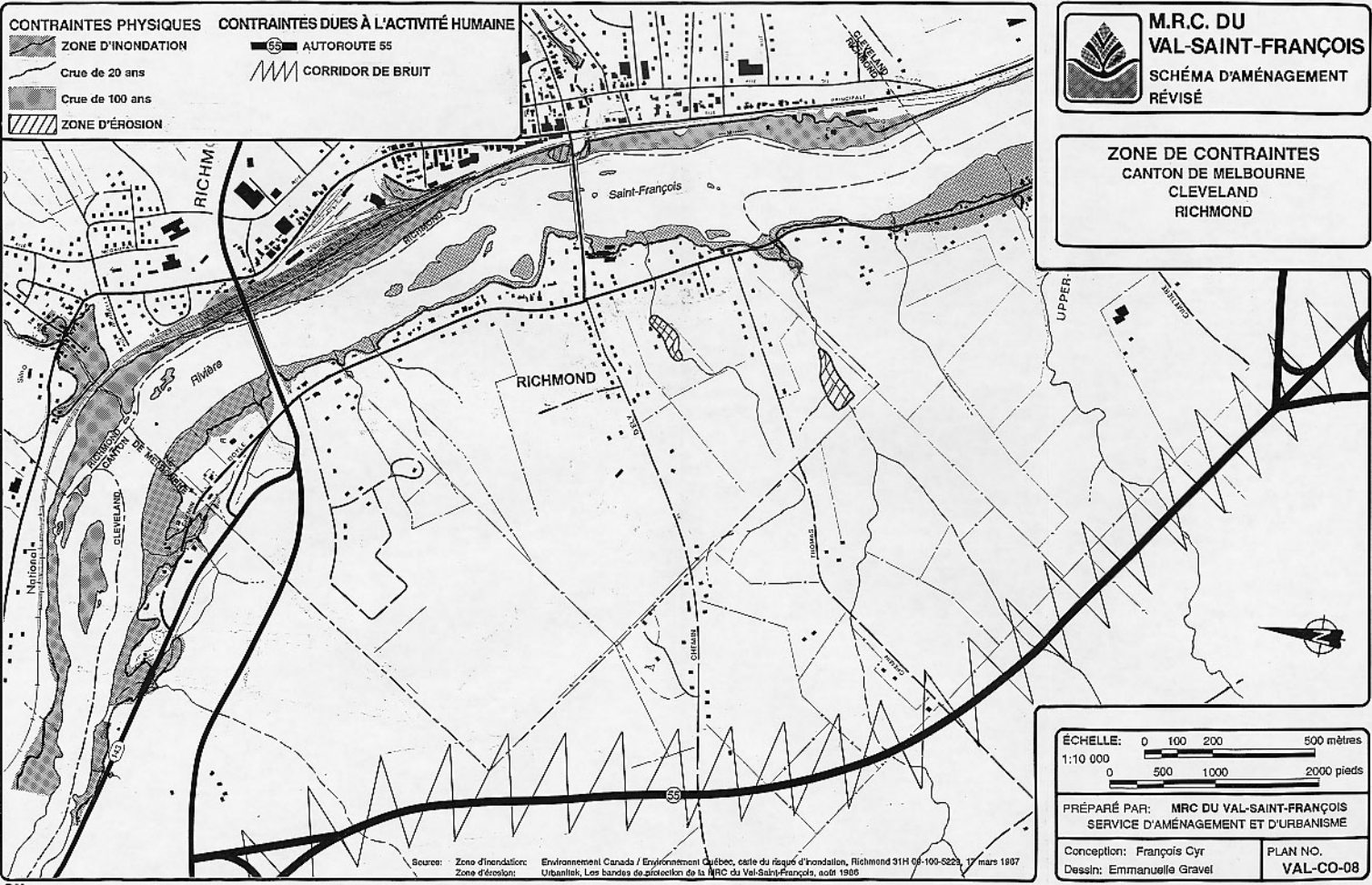
**CONTRAINTES PHYSIQUES**      **CONTRAINTES DUES À L'ACTIVITÉ HUMAINE**

-  ZONE D'INONDATION
-  Crue de 20 ans
-  Crue de 100 ans
-  ZONE D'ÉROSION
-  AUTOROUTE 55
-  CORRIDOR DE BRUIT

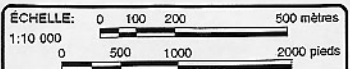


**M.R.C. DU VAL-SAINT-FRANÇOIS**  
**SCHEMA D'AMENAGEMENT REVISÉ**

**ZONE DE CONTRAINTES**  
**CANTON DE MELBOURNE**  
**CLEVELAND**  
**RICHMOND**



Source: Zone d'inondation: Environnement Canada / Environnement Québec, carte du risque d'inondation, Richmond 31H 06-100-5223, 17 mars 1987  
 Zone d'érosion: Urbanistik, Les bandes de protection de la MRC du Val-Saint-François, août 1996



PRÉPARÉ PAR: **MRC DU VAL-SAINT-FRANÇOIS**  
 SERVICE D'AMÉNAGEMENT ET D'URBANISME

Conception: François Cyr  
 Dessin: Emmanuelle Gravel

PLAN NO.  
**VAL-CO-08**