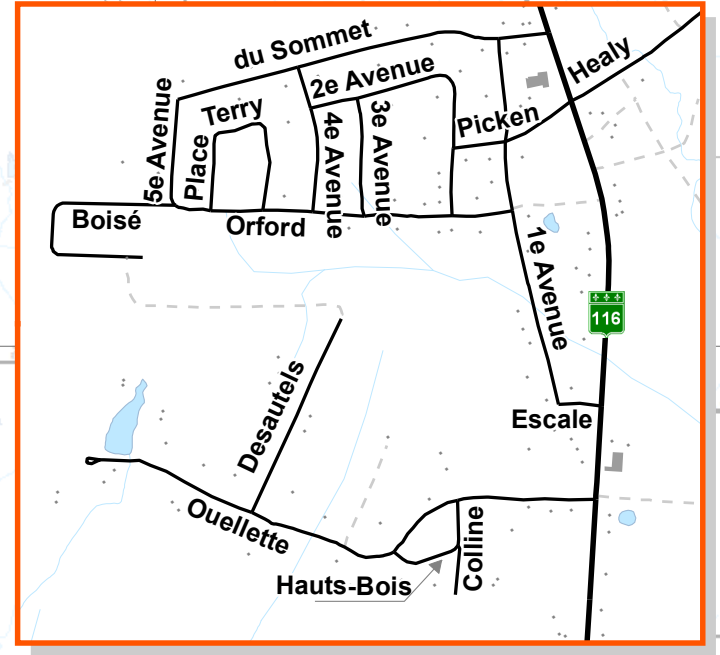
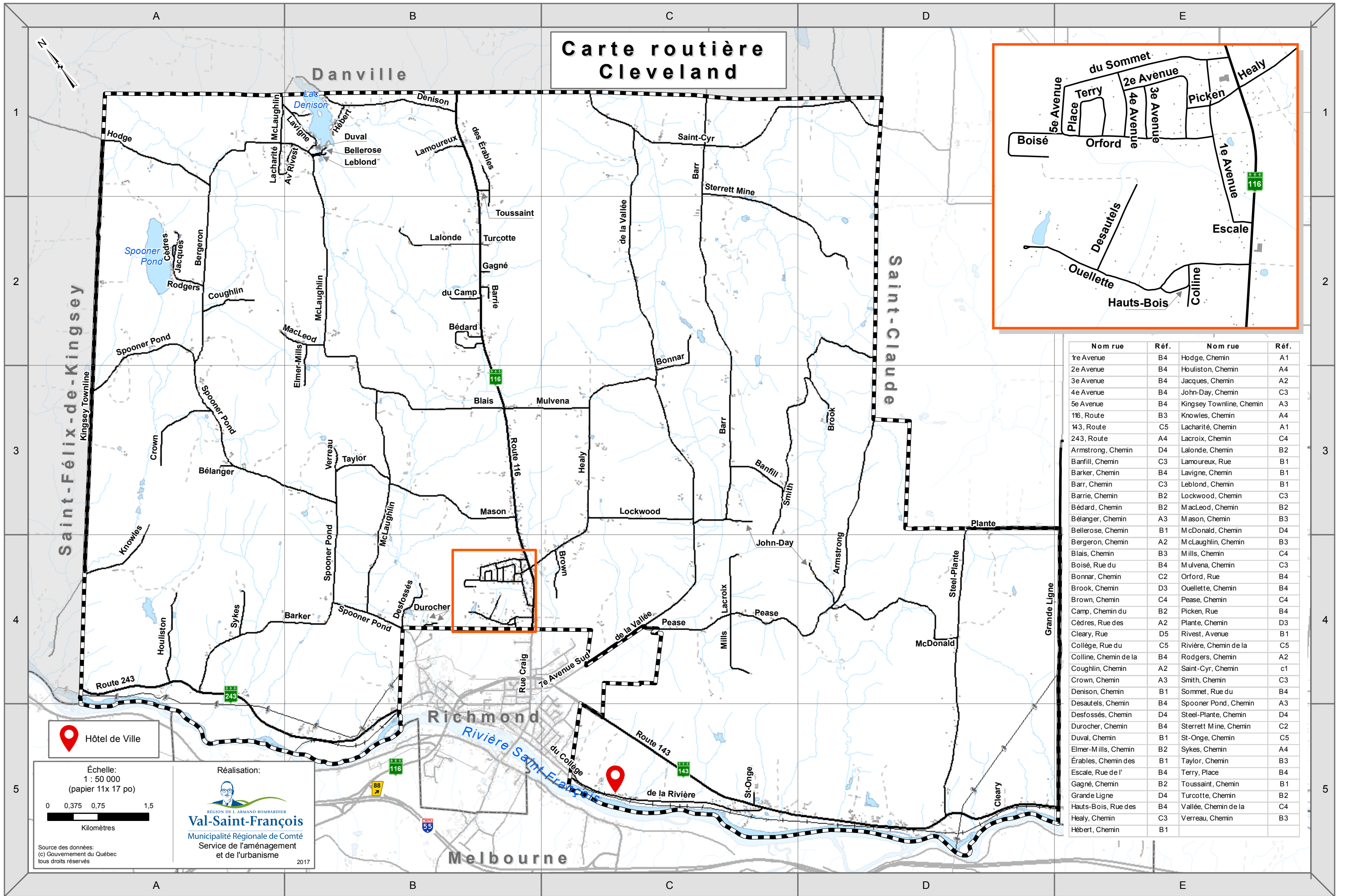
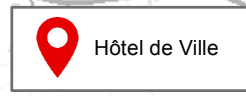


Carte routière Cleveland



Nom rue	Réf.	Nom rue	Réf.
1re Avenue	B4	Hodge, Chemin	A1
2e Avenue	B4	Houliston, Chemin	A4
3e Avenue	B4	Jacques, Chemin	A2
4e Avenue	B4	John-Day, Chemin	C3
5e Avenue	B4	Kingsey Townline, Chemin	A3
116, Route	B3	Knowles, Chemin	A4
143, Route	C5	Lacharité, Chemin	A1
243, Route	A4	Lacroix, Chemin	C4
Armstrong, Chemin	D4	Lalonde, Chemin	B2
Banfill, Chemin	C3	Lamoureux, Rue	B1
Barker, Chemin	B4	Lavigne, Chemin	B1
Barr, Chemin	C3	Leblond, Chemin	B1
Barrie, Chemin	B2	Lockwood, Chemin	C3
Bédard, Chemin	B2	MacLeod, Chemin	B2
Bélanger, Chemin	A3	Mason, Chemin	B3
Bellerose, Chemin	B1	McDonald, Chemin	D4
Bergeron, Chemin	A2	McLaughlin, Chemin	B3
Blais, Chemin	B3	Mills, Chemin	C4
Boisé, Rue du	B4	Mulvena, Chemin	C3
Bonnar, Chemin	C2	Orford, Rue	B4
Brook, Chemin	D3	Ouellette, Chemin	B4
Brown, Chemin	C4	Pease, Chemin	C4
Camp, Chemin du	B2	Picken, Rue	B4
Cèdres, Rue des	A2	Plante, Chemin	D3
Cleary, Rue	D5	Rivest, Avenue	B1
Collège, Rue du	C5	Rivière, Chemin de la	C5
Colline, Chemin de la	B4	Rodgers, Chemin	A2
Coughlin, Chemin	A2	Saint-Cyr, Chemin	c1
Crown, Chemin	A3	Smith, Chemin	C3
Denison, Chemin	B1	Sommet, Rue du	B4
Desautels, Chemin	B4	Spoooner Pond, Chemin	A3
Desfossés, Chemin	D4	Steel-Plante, Chemin	D4
Durocher, Chemin	B4	Sterrett Mine, Chemin	C2
Duval, Chemin	B1	St-Onge, Chemin	C5
Elmer-Mills, Chemin	B2	Sykes, Chemin	A4
Érables, Chemin des	B1	Taylor, Chemin	B3
Escale, Rue de l'	B4	Terry, Place	B4
Gagné, Chemin	B2	Toussaint, Chemin	B1
Grande Ligne	D4	Turcotte, Chemin	B2
Hauts-Bois, Rue des	B4	Vallée, Chemin de la	C4
Healy, Chemin	C3	Verreau, Chemin	B3
Hébert, Chemin	B1		



Échelle:
1 : 50 000
(papier 11x 17 po)

Réalisation:

Val-Saint-François
Municipalité Régionale de Comté
Service de l'aménagement
et de l'urbanisme

Source des données:
(c) Gouvernement du Québec
tous droits réservés